
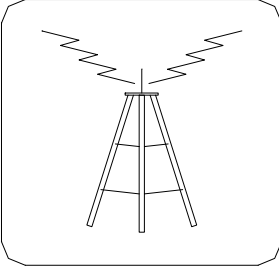



ELECTRIFICACION



TELECOM

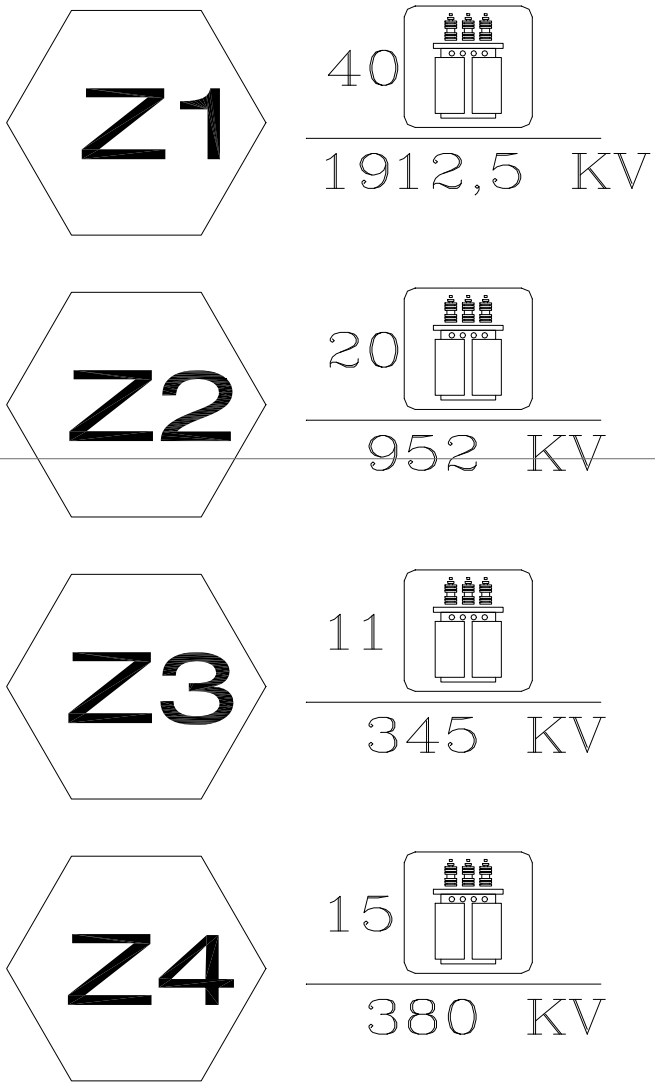


RADIODIFUSORA



PTAR

ZONA



REPUBLICA DE COLOMBIA  
DEPARTAMENTO DEL CAUCA

ALCALDIA DE VILLA RICA  
ESQUEMA DE ORDENAMIENTO TERRITORIAL  
MUNICIPIO DE VILLA RICA

SERVICIOS

MINISTERIO DE HACIENDA Y CRÉDITO PÚBLICO  
INSTITUTO GEOGRÁFICO "AGUSTÍN CODAZZI"  
Escuela INSTITUTO GEOGRÁFICO "AGUSTÍN CODAZZI"

CORPORACIÓN AUTÓNOMA REGIONAL DEL CAUCA C.R.C.  
SISTEMA DE INFORMACIÓN AMBIENTAL DEL CAUCA

CONVENCIONES

CONVENCIONES	CONVENCIONES
curva de nivel	límite departamental
drenaje sencillo	límite municipal
drenaje doble	via pavimentada
lago, laguna	via sin pavimentar
cabecera centro poblado	carretable
casa, escuela	camino, sendero

Fuente:  
Cartografía base, IGAC, escala 1:25.000

Fuente temática:

ESCALA 1:50.000